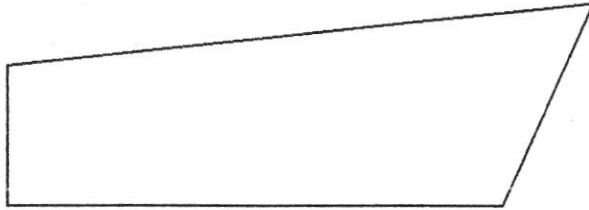


CALLE JOSE SANTOS VALDEZ.

9.50

LOTE 11 Y 12

28.50



CALLE GENERAL FIERRO.

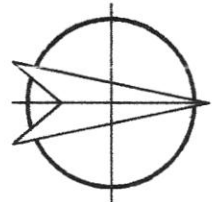
6.00

21.20


LOTE 14



INSTITUTO MUNICIPAL DE  
PLANACION Y DESARROLLO  
URBANO  
"IMPLANDU"  
LORETO, ZAC.



ORIENTACION.



LOCALIZACION.

SUP. TOTAL: 149.40 M2

ESCALA: S/E

PLANO DE UN PREDIO URBANO.
PROF: ALEJANDRO FLORES RODRIGUEZ.
UBIG: CALLE JOSE SANTOS VALDEZ.
COL. REVOLUCION
CLAVE CAT: 6 - 38 - 13
ACOTACIONES EN METROS.
LORETO, ZAC. JUNIO DEL 2017.

**RECIBO**

N.º 6

Lento 28 de marzo de 19 60

Recibí de C. JULIO FLORES MTZ.

la cantidad de \$

(Trecientos cincuenta pesos)

por Concepto pago Obra de  
Drenaje Frac. Revolución

\$ 350.00

Fdo: [Signature]

# RECIBO

No.

En Waxah, Zac. a 09 de Junio de 2005.

Lugar y fecha de expedición

Recibí de Alejandro Flores Rodríguez


la cantidad de \$ 1'500.00

Mil quinientos pesos 00/100 mn.

Cantidad en letra

por concepto de Cooperación de los servicios de  
agua potable y electrificación del lote  
13 manzana 1 del fracc. Revolución

\$

  
Nombre y firma del que recibe

  
ESTRELLA